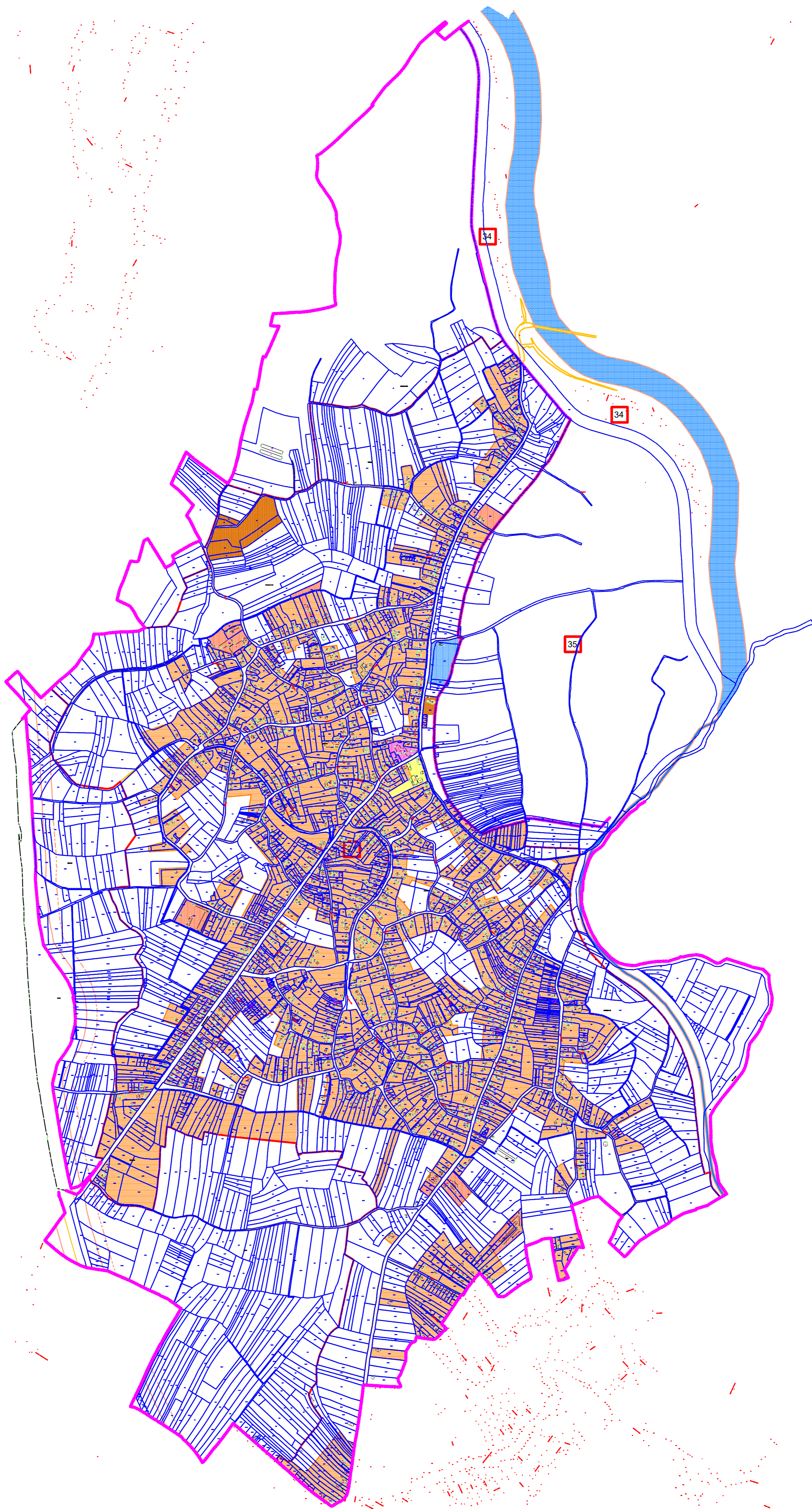
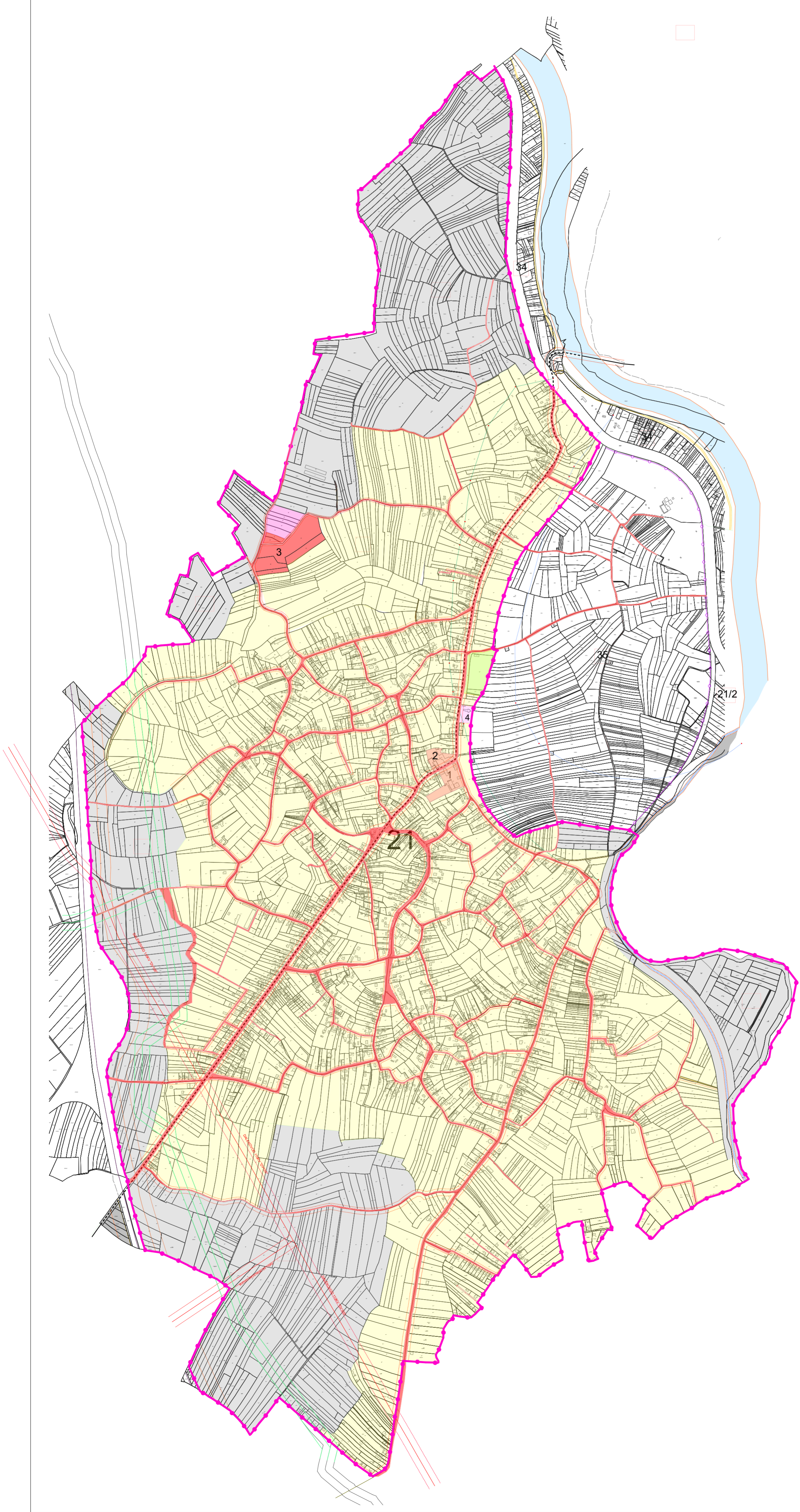


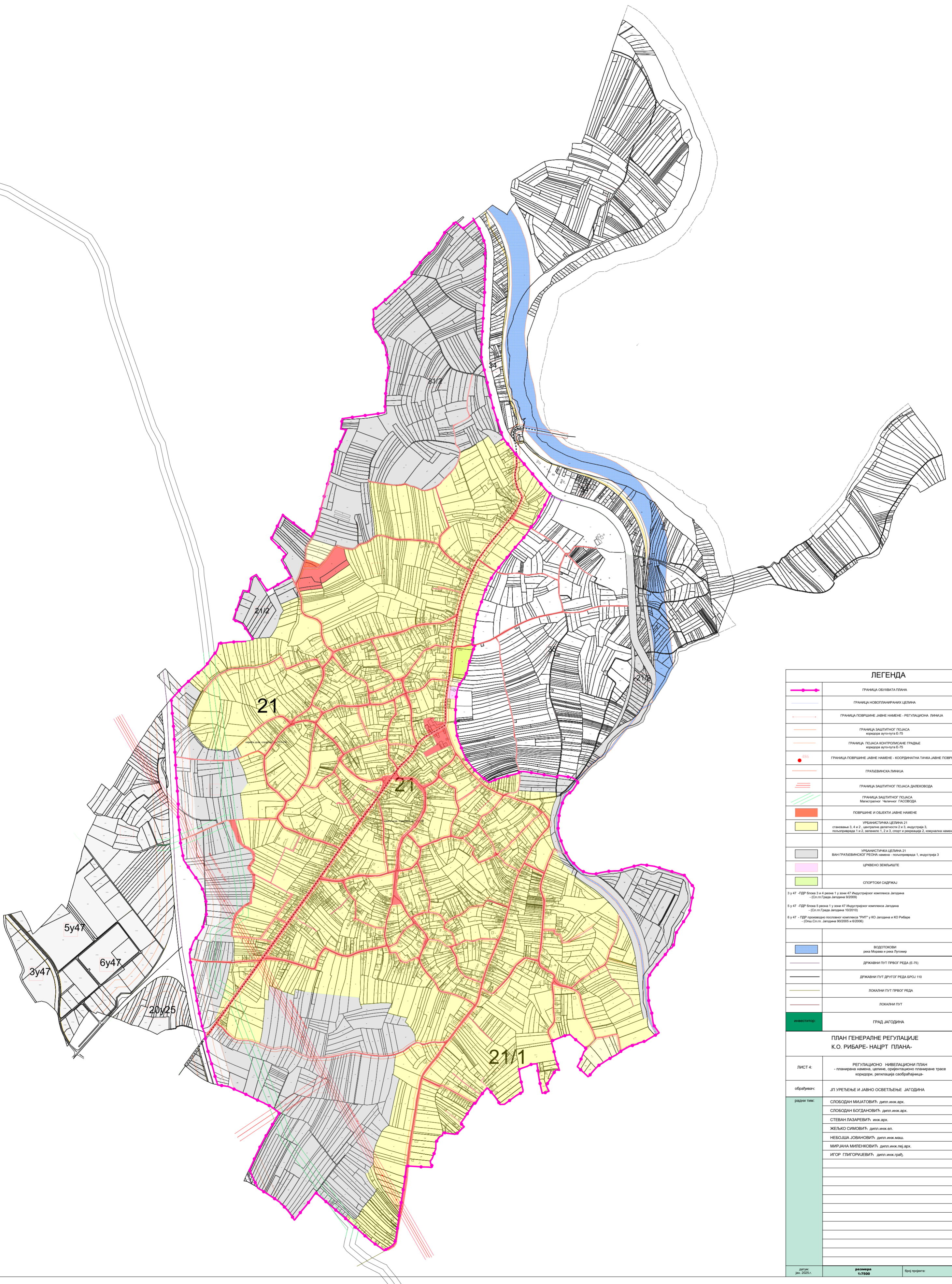
ЛЕГЕНДА	
	ГРАНИЦА ОБУХВАТА ПЛАНА
	ГРАНИЦА ЗАШТИТНОГ ПОЈАСА кодара ауто-пута Е-75
	ГРАНИЦА ПОЈАСА КОНТРОЛИСАНЕ ГРАЂЕ кодара ауто-пута Е-75
	УРБАНИСТИЧКА ЦЕЛЈИНА 21 становишта 3, 4 и 2, централне делатности 2 и 3, индустрија 3, пољопривреда 1 и 2, земљиште 1, 2 и 3, спорт и рекреација 2, комунална намена
	ВОДОТОКОВИ река Морава и река Лугомер
	ДРЖАВНИ ПУТ ПРВОГ РЕДА (Е-75)
	ДРЖАВНИ ПУТ ДРУГОГ РЕДА БРОЈ 110
	ЛОКАЛНИ ПУТ
	ГРАД ЈАГОДИНА
ПЛАН ГЕНЕРАЛНЕ РЕГУЛАЦИЈЕ К.О. РИБАРЕ- НАЦРТ ПЛАНА-	
ЛИСТ : 01	ГРАНИЦА ПЛАНА
обрађивач:	ЈП УРЕЂЕЊЕ И ЈАВНО ОСВЕЉЕЊЕ ЈАГОДИНА
градни тим:	СЛОБОДАН БОГДАНОВИЋ, дипл.инж.арх. СЛОБОДАН МИЛАНОВИЋ, дипл.инж.арх. СТЕВАН ЛАЗАРЕВИЋ, инж.арх. ЖЕЉКО СИМОВИЋ, дипл.инж.еп. НЕБОЈША ЈОВАНОВИЋ, дипл.инж.маш. МИРЈАНА МИЛЕНКОВИЋ, дипл.инж.леј.арх.
дир. БОБА ТОМИЋ, д.г.и.	
datum м. 2024.	размера 1:2500
	број пројекta



ЛЕГЕНДА:	
	ГРАНИЦА ОБУХВАТА ПЛАНА
	ГРАНИЦА ПОСТОЈЕЋЕГ ГРАЂЕВИНСКОГ РЕДНА
	ГРАНИЦА НОВОПЛАНИРАНОГ ГРАЂЕВИНСКОГ РЕДНА
	ГРАНИЦА ПОСТОЈЕЋЕ ИЗГРАДНЕ
	ГРАНИЦА ПОВРШИНЕ ЈАВНЕ НАМЕНЕ
	ГРАНИЦА ЗАШТИТНОГ ПОЛАСА коридор ауто-пута Е-75
	ГРАНИЦА ПОЛАСА КОНТРОЛИСАНЕ ГРАДНЕ коридор ауто-пута Е-75
	СТАНОВАЊЕ И ПРАВЕТИ САДРЖАЈИ
	ШКОЛСКИ САДРЖАЈИ
	ЈАВНИ ОБЈЕКТИ ПОШТА, МЕСНА ЗАЈЕДНИЦА, ДОМ КУЛТУРЕ, АМБУЛАНТА
	ГРОбЕЉЕ, ЦРКВА
	ИНДУСТРИЈСКИ САДРЖАЈИ
	СПОРТСКИ САДРЖАЈИ
	ПОЉОПРИВРЕДНЕ ПОВРШИНЕ
	ШИРА ЗОНА САНИТАРНЕ ЗАШТИТЕ ИЗВОРИШТА РИБАРЕ
	ВОДОУКОВИ река Морави и река Лутинер
	ЗОНА 21 - ПРЕТЕЖНА намена за становање 3+4
инвеститор: ГРАД ЈАГОДИНА	
ПЛАН ГЕНЕРАЛНЕ РЕГУЛАЦИЈЕ К.О. РИБАРЕ -НАЦРТ ПЛАНА-	
ЛИСТ 2:	ПОСТОЈЕЋА - ДЕТАЉНА НАМЕНА ПОВРШИНА У ГРАНИЦАМА ПЛАНА СА ПОКАЖИЦАМА ЗА ЈАВНЕ ПОВРШИНЕ, САДРЖАЈЕ И ОБЈЕКТЕ
обрађивач:	
раднички тим:	СЛОБОДАН БОГДАНОВИЋ, дипл.инж.арх. СЛОБОДАН МИЈАТОВИЋ, дипл.инж.арх. СТЕВАН ПАЗАРЕВИЋ, инж.арх. ЖЕЉКО СИМОВИЋ, дипл.инж.еп. НЕБОЈША ЈОВАНОВИЋ, дипл.инж.маш. МИРЈАНА МИЛЕНКОВИЋ, дипл.инж.град.арх.
Датум: ЈАН 2025	Број плана: 1/2025



ЛЕГЕНДА	
	ГРАНИЦА ОБУХВАТА ПЛАНА
	ГРАНИЦА ПОВРШИНЕ ЈАВНЕ НАМЕНЕ - РЕГУЛАЦИОНА ЛИНИЈА
	ГРАНИЦА ЗАШТИТНОГ ПОЈАСА коридора ауто-пута Е-75
	ГРАНИЦА ПОЈАСА КОНТРОЛИСАНЕ ГРАДЊЕ коридора ауто-пута Е-75
	ГРАНИЦА ПОВРШИНЕ ЈАВНЕ НАМЕНЕ - РЕГУЛАЦИОНА ЛИНИЈА КООРДИНАТНА ТАЧКА ЈАВНЕ ПОВРШИНЕ
	ГРАЂЕВИНСКА ЛИНИЈА
	САОБРАЋАЈНЕ ПОВРШИНЕ И ОБЈЕКТИ ЈАВНЕ НАМЕНЕ
	1 2 НАМЕНА ОБРАЗОВАЊЕ ШКОЛА И КУЛТУРА
	3 НАМЕНА ГРОБЉЕ
	УРБАНИСТИЧКА ЦЕЛИНА ЗОНА 21 становање 3, 4 и 2 - централне делатности 2 и 3, индустрија 3, пољопривреда 1 и 2, зеленило 1, 2 и 3, спорт и рекреација 2, комунална измена
	4 НАМЕНА ЦРКВА
	СПОРТСКИ САДРЖАЈ
	УРБАНИСТИЧКА ЦЕЛИНА 21 ВАН ГРАЂЕВИНСКОГ РЕСОНА намена - пољопривреда 1, индустрија 3
	ГРАНИЦА ЗАШТИТНОГ ПОЈАСА Магистралног Часовног ГАСОВОДА
	ГРАНИЦА санитарне зоне изворишта
	ГРАНИЦА III реда спољашња надзорна зона
	ГРАНИЦА II реда заштитна зона унутар надзора
<p>3 у 47 - ПДР блока 3 и 4 реона 1 у зони 47 Индустријског комплекса Јагодина - (Сл.л.Града Јагодина 9/2009)</p> <p>5 у 47 - ПДР блока 5 реона 1 у зони 47 Индустријског комплекса Јагодина - (Сл.л.Града Јагодина 10/2010)</p> <p>6 у 47 - ПДР привредно пословног комплекса "РИТ" у КО Јагодина и КО Рибаре - (Опш.Сл.л. Јагодина 90/2005 и 6/2006)</p>	
	ВОДОТОКОВИ река Морава и река Лугомир
	ДРЖАВНИ ПУТ ПРВОГ РЕДА (Е-75)
	ДРЖАВНИ ПУТ ДРУГОГ РЕДА БРОЈ
	ЛОКАЛНИ ПУТ ПРВОГ РЕДА
	ЛОКАЛНИ ПУТ
инвеститор:	ГРАД ЈАГОДИНА
ПЛАН ГЕНЕРАЛНЕ РЕГУЛАЦИЈЕ К.О. РИБАРЕ- НАЦРТ ПЛАНА-	
ЛИСТ : 03	ПЛАНИРАНА ДЕТАЉНА НАМЕНА ПОВРШИНА У ГРАНИЦАМА ПЛАНА СА ЛОКАЦИЈАМА ЗА ЈАВНЕ ПОВРШИНЕ, САДРЖАЈЕ И ОБЈЕКТЕ
обрађивач:	ЈП УРЕЂЕЊЕ И ЈАВНО ОСВЕТЉЕЊЕ ЈАГОДИНА
радни тим:	<p>СЛОБОДАН БОГДАНОВИЋ дипл.инж.арх.</p> <p>СЛОБОДАН МИЈАТОВИЋ дипл.инж.арх.</p> <p>СТЕВАН ЛАЗАРЕВИЋ инж.арх.</p> <p>ЖЕЉКО СИМОВИЋ дипл.инж.еп.</p> <p>НЕБОЈША ЈОВАНОВИЋ дипл.инж.маш.</p> <p>МИРЈАНА МИЛЕНКОВИЋ дипл.инж.пеј.арх.</p> <p>ИГОР ГЛИГОРИЈЕВИЋ дипл.инж.граф.</p>
дир. БОБА ТОМИЋ Д.Г.И.	
датум: јан. 2025. г.	<p>размера 1:10000</p> <p>број пројекта:</p>



ЛЕГЕНДА	
	ГРАНИЦА ОБУХВАТА ПЛАНА
	ГРАНИЦА НОВОПАНФРАКЦИЈА ЦЕЛЈИНА
	ГРАНИЦА ПОВРШИНЕ ЈАВНЕ НАМЕНЕ - РЕГУЛАЦИОНА ЛИНИЈА
	ГРАНИЦА ЗАШТИТНОГ ПОЈАСА изградња аутопута Е-75
	ГРАНИЦА ПОЈАСА КОНТРОЛИСАНЕ ГРАЂБЕ изградња аутопута Е-75
	ГРАНИЦА ПОВРШИНЕ ЈАВНЕ НАМЕНЕ - КООРДИНАТНА ТАЧКА ЈАВНЕ ПОВРШИНЕ
	ГРАДБЕНСКА ЛИНИЈА
	ГРАНИЦА ЗАШТИТНОГ ПОЈАСА ДАЛЕКОВОДА
	ГРАНИЦА ЗАШТИТНОГ ПОЈАСА Магистрални, Четири, ГАСОВОДА
	ПОВРШИНЕ И ОБЈЕКТИ ЈАВНЕ НАМЕНЕ
	УРБАНИСТИЧКА ЦЕЛЈИНА 21 становни 3, 4 и 2, деловни деловности 2 и 3, индустрија 3, пољопривреда 1 и 2, земљиште 1, 2 и 3, спорт и рекреација 2, комунална намена
	УРБАНИСТИЧКА ЦЕЛЈИНА 21 ВАН ГРАЂЕВИНСКОГ РЕГОНА намена - пољопривреда 1, индустрија 3
	ЦРКВЕНО ЗЕМЉИШТЕ
	СПОРТСКИ САДРЖАЈИ
	3 и 47 - ГДР Блок 3 и 4 зона 1 у зони 47 Индустријски комплекс Јагодина - (Сл.П. Град Јагодина 102009)
	5 и 47 - ГДР Блок 5 зона 1 у зони 47 Индустријски комплекс Јагодина - (Сл.П. Град Јагодина 102010)
	6 и 47 - ГДР пројекат пословног комплекса "ПТТ" у КО Јагодина и КО Рибаре - (Сл.П.Сл.П. Јагодина 102005 и 102006)
	ВОДОТОКОВИ река Морава и река Дуговац
	ДРЖАВНИ ПУТ ПРВОГ РЕДА (Б-75)
	ДРЖАВНИ ПУТ ДРУГОГ РЕДА БРОЈ 110
	ЛОКАЛНИ ПУТ ПРВОГ РЕДА
	ЛОКАЛНИ ПУТ
	ГРАД ЈАГОДИНА
ПЛАН ГЕНЕРАЛНЕ РЕГУЛАЦИЈЕ К.О. РИБАРЕ- НАЧРТ ПЛАНА-	
ЛИСТ 4:	РЕГУЛАЦИОНО НИВЕЛАЦИОНИ ПЛАН - планирања намене, јавне, спортистичко-општерне трасе коридори, регулација саобраћајница-
обрачунао:	ЈП УРЕЂЕЊЕ И ЈАВНО ОСВЕТЉЕЊЕ ЈАГОДИНА
радни тим:	СЛОБОДАН МИЈАТОВИЋ, дипл.инж.арх. СЛОБОДАН БОГДАНОВИЋ, дипл.инж.арх. СТЕВАН ПАЗАРЕВИЋ, инж.арх. ЖЕЉКО СИМОВИЋ, дипл.инж.еп. НЕБОЈША ЈОВАНОВИЋ, дипл.инж.маш. МИРЈАНА МИЛЕНОВИЋ, дипл.инж.леј.арх. ИГОР ПЛИГОРИЈЕВИЋ, дипл.инж.грађ.
датум: јун. 2023.г.	размер: 1:7500
	Број пројекта:

